

PROM' CLASSIC

5 JANVIER 2020

**BIEN CIRCULER
ET STATIONNER
À NICE**



VILLE DE NICE

Nice Ouest (Aéroport) > Nice Est (Port)
A8 CONSEILLÉE
VOIE MATHIS CONSEILLÉE
(exceptionnellement ouverte à la circulation
dans la nuit du 4 au 5 janvier)

De 7h à 9h30
Fermeture à la circulation
• Rue Desboutin

De 6h à 12h

Fermeture à la circulation

- Promenade des Anglais et Promenade Corniglion Molinier (entre le boulevard Gambetta et l'avenue des Grenouillères)
- Tunnel Magnan

Restrictions de circulation

- Tous les axes perpendiculaires donnant accès à la Promenade des Anglais et à la Promenade Corniglion Molinier (entre le boulevard Gambetta et l'avenue des Grenouillères) sont mis en impasse

De 4h à 14h




Fermeture à la circulation




- Quai des États-Unis et Quai Rauba Capeu depuis la place Guynemer (sauf pour les riverains et accès aux commerces par le porche Charles Félix jusqu'à 5h et la rue des Ponchettes vers le Port)
- Avenue Max Gallo
- Avenue de Verdun (de l'avenue de Suède à la Promenade des Anglais)
- Avenue Jean-Jaurès (entre la Place Masséna et la descente Auguste Escoffier)
- Promenade des Anglais (entre le boulevard Gambetta et l'avenue Max Gallo)
- Tunnel du Congrès
- Tunnel Liautaud (entre l'avenue Max Gallo et la rue Barla)

Restrictions de circulation

- Tous les axes perpendiculaires donnant accès à la Promenade des Anglais (entre l'avenue Max Gallo et le boulevard Gambetta) et au Quai des États-Unis sont mis en impasse

**PORT DE CARRAS
ET PARKING BUS FERBER**
Entrée et sortie fermées
le 5 janvier de 6h à 12h

 Circulation interdite
 Parkings fermés
 Parkings ouverts à accès modifié

 Accès aéroport
 Circulation conseillée vers l'ouest
 Circulation conseillée vers l'est

 Stationnement interdit
 Circulation des vélos interdite

PAR MESURE DE SÉCURITÉ



STATIONNEMENT INTERDIT

**DU SAMEDI 4 JANVIER À 22H
AU DIMANCHE 5 JANVIER À 14H**

- Promenade des Anglais en totalité
- Promenade Corniglion Molinier
- Rue du Commandant Ferber
- Port de Carras
- Quai des États-Unis
- Avenue Max Gallo

LE DIMANCHE 5 JANVIER DE 0H30 À 14H

- Rue Saint-François de Paule (entre l'avenue Max Gallo et la rue Bréa)
- Avenue Gustave V (entre la Promenade des Anglais et la rue Gabriel Fauré)
- Rue Bréa



ACCESSIBILITÉ PARCS AUTO

PARKING SULZER

Accès fermé le 5 janvier de 4h à 14h
Sortie possible par la rue Sulzer sauf de 7h à 9h30

PARKING FERBER

Fermé de 6h à 12h

AXES DE CIRCULATION À PRIVILÉGIER

CIRCULATION DANS NICE

Emprunter la voie Pierre Mathis et privilégier les déplacements en tramway (Lignes 1 et 2)

CONTOURNEMENT DE NICE

Privilégier l'A8

TRANSPORTS EN COMMUN

SE RENSEIGNER AUPRÈS DE LIGNES D'AZUR

08.1006.1006

ou www.lignesdazur.com

pour les modifications des itinéraires et arrêts provisoires, notamment pour les lignes circulant sur la promenade des Anglais

ACCÈS VIEUX-NICE

DIMANCHE 5 JANVIER DE 4H À 14H

ACCÈS : Descente Crotti ouverte en permanence

SORTIES : Descente Crotti / descente Auguste Escoffier / rue des Ponchettes (vers le Port)

ACCÈS AÉROPORT

Tous les accès et sorties de l'Aéroport restent ouverts :
en provenance de l'ouest privilégier le bord de mer ou la RN7
en provenance de l'est privilégier la voie Mathis
en provenance de l'A8 privilégier la M99 (voie sur berge)

PRIVILÉGIER LA LIGNE 2 DU TRAMWAY



Déplacement des riverains dans le périmètre :
appelez préalablement le **04 97 13 55 88**

**Plus d'infos sur nice.fr, en téléchargeant l'application Allo Mairie
sur votre smartphone, ou en composant le 3906**



VILLE DE NICE